



Concours villes et villages fleuris 2024



COMMUNE DE PLOMELIN



2 - MOT DU MAIRE

3 - PARCOURS DE LA VISITE ET PLAN

4 - PRÉSENTATION DE LA COMMUNE

6 - SERVICE DES ESPACES VERTS

9 - GESTION DES ESPACES VERTS ET ENVIRONNEMENT

34 - ANIMATION ET PROMOTION DE LA DÉMARCHE

40 - ET DEMAIN

43 - PARTENAIRES

SOMMAIRE



MOT DU MAIRE

En 2019, le jury du concours des villes et villages fleuris avait décerné sa troisième fleur à notre commune de Plomelin.

Cette distinction était venue récompenser le travail réalisé par les agents du service des espaces verts, dont l'objectif était d'embellir, de rendre plus attrayant et d'améliorer le cadre de vie des Plomelinoises et des Plomelinois, habitants du centre bourg ou des hameaux périphériques.

Cinq ans plus tard la motivation est restée intacte et un projet majeur, l'aménagement du cimetière communal, a été conduit à son terme, pour la plus grande satisfaction de la population. Les allées enherbées et les plantations renouvelées confèrent à ce lieu une atmosphère empreinte de quiétude et de sérénité.



Outre la tempête Ciarán, qui a laissé des traces profondes et bien visibles, les intempéries inhabituelles du début de l'année 2024 ont ralenti, voire contrecarré la réalisation d'autres projets. C'est ainsi que le jardin public qui devait être inauguré au printemps ne le sera qu'à l'automne et que le rond-point de Pont Prenn, à l'entrée ouest du bourg, aura également plusieurs semaines de retard.

Mais ce n'est pas pour autant que la volonté de l'équipe municipale et du service des espaces verts a été entamée. Bien au contraire, chacun redouble d'imagination et d'efforts pour préserver, entretenir et encore améliorer le patrimoine naturel exceptionnel de la commune de Plomelin.

A handwritten signature in black ink, which appears to read 'D. Le Roux'. The signature is stylized and cursive.

Dominique Le Roux
Maire de Plomelin



PARCOURS DE LA VISITE ET PLAN

A pied : (centre bourg)

Depuis la mairie

Monument aux morts

Autour de l'Eglise (fleurissement annuel et vivaces)

Jardin public Ti Vorc'h Lae (en cours de création)*

Aménagement du parking Crymych*

Aménagement du cimetière*

Médiathèque (fleurissement vivaces/paillage)

Pédibus

Pôle enfance et Nexity

En voiture :

Kerfram

Kerguel (parc)

Leurré – Ti Pinn Verger de Pen Allée

Lestremeur - petit bois des enfants de Plomelin («une naissance, un arbre»)*

Trébé (carrefour)

Tingoff (massif de vivaces)*

Menhir (jardin, grande pelouse)

Kerneven (lotissement)

Kergoff - Maison de retraite Ti Gwenn

Rond-point de Crymych (fleurissement)

Pont Prenn (lotissement et rond-point*)

Pennanguer (rond-point)


Retour église

* Nouveauté





PLAN DE LA VISITE



 Visite en voiture

 Visite à pied

 Point d'intérêt

 Fleurissement annuel

PRÉSENTATION DE LA COMMUNE



Plomelin est située en Basse-Cornouaille, sur la rive droite de l'Odet, entre Quimper au nord et Pont-L'Abbé au sud. Depuis 1996, elle a intégré la communauté d'agglomération de Quimper Bretagne Occidentale, constituée désormais de 14 communes. Plomelin en est la cinquième de par sa population.



Son implantation privilégiée adossée à l'une des plus belles rivières de France a su attirer depuis l'époque gallo-romaine de riches propriétaires désireux d'y construire leur demeure principale ou leur villa secondaire. Ainsi, en remontant l'Odet, manoirs et châteaux se succèdent au fil des vire-court.



Délaissant les bords de l'Odet et son riche patrimoine architectural, le promeneur découvre dans les terres un cadre naturel exceptionnel constitué de bois, chemins creux et sentiers de randonnée. Cette préservation est le fruit d'une politique menée très tôt par les élus de la commune ; financés, guidés par le Conseil Départemental et ses techniciens.

La commune a ainsi toujours voulu trouver le juste compromis entre le développement économique du territoire, et la préservation de ses terres agricoles et de son bocage.



Aujourd'hui, Plomelin, forte de ses 4 300 habitants, possède un cœur de bourg constitué de plusieurs lotissements, reliés entre eux par de nombreuses liaisons douces. Quelques quartiers plus en périphérie, vers Quimper, témoignent des choix et opportunités précédentes. Les nombreux équipements communaux – les terrains de foot, de tennis ou de pétanque, les salles omnisport, MPT, Pôle-Enfance, médiathèque – généreusement arborés et fleuris sont autant d'atouts pour attirer les futurs arrivants.

Plomelin est aussi pilote en accueillant des structures socio-éducatives ou de formation. Du lycée de l'horticulture et du paysage de Kerbernez jusqu'à L'ESAT de Kerneven, c'est toute une filière professionnelle dédiée aux métiers « verts » qui a vu le jour sur son territoire, favorisant à l'occasion l'insertion sociale ou professionnelle.

Avec une cinquantaine d'associations, sportives et culturelles, Plomelin peut compter sur ce dynamisme pour assurer sa promotion. Le tournoi international de football U13 Mondial Pupilles, organisé chaque année pendant le week-end de l'Ascension, fait rayonner la commune au-delà du territoire national. Enfin, à l'image de la Distillerie des menhirs ou des cafés Coïc, Plomelin attire des entreprises innovantes et attractives, fortement identifiée sur le plan local et touristique, dans le respect de nos traditions.



SERVICE DES ESPACES VERTS

Historique de la participation aux concours : communes de 1 000 à 5 000 habitants

- 1985 : 3^e prix d'arrondissement
- 1987 : 1^{er} prix d'arrondissement, 3^e prix départemental
- 1989 : 4^e prix d'arrondissement
- 1995 : 2^e prix d'arrondissement
- 1996 : 1^{er} prix d'arrondissement, 4^e prix départemental
- 1997 : 3^e prix d'arrondissement
- 1998 : 5^e prix d'arrondissement
- 2000 : 2^e prix départemental
- 2001 : 1^{er} prix Quimper Communauté, 3^e prix départemental
- 2002 : 1^{er} prix Quimper Communauté, 4^e prix départemental
- 2003 : 1^{er} prix Quimper Communauté
- 2004 : 1^{er} prix Quimper Communauté, 5^e prix départemental
- 2006 : 2^e prix Quimper Communauté
- 2009 : 1^{er} prix Quimper Communauté
- 2010 : 1^{ère} fleur
- 2016 : 2^e fleur
- 2019 : 3^e fleur



Quelques chiffres

Superficie totale des espaces verts : 30 ha

Entretien par la commune : 22 ha

Entretien ESAT de Kerneven : 8 ha

Superficie des bois communaux (sentiers, abattage) : 54 ha plus 1,5 ha acquis en 2019 au Leuré

Verger communal de Penn Allée (1,3 ha)

Forêts départementales (entretien des sentiers) et rives de l'Odet : 60 ha

4 terrains de football en herbe

1 city stade

cimetière et jardin du souvenir sur 8 500m² végétalisés

1 boulodrome dont 450m² couverts (espace Odet) alimentés par panneaux solaires

Propreté : 280 h de balayeuse à raison de 2 journées par mois, rotofilage des 45 km de trottoirs, collecte des déchets, désherbage des caniveaux



Principaux investissements, 2019-2024

Robot de tonte Echo Robotics (photo ci-contre)

Tondeuse autoportée Iseki SF438

Aérateur décompacteur Vertidrain 7215

Regarnisseur Overseeders (photo ci-dessous)

Tronçonneuse Stihl de 55 cm

Tronçonneuse Echo Guide de 45 cm

2 tronçonneuses Echo Guide de 35 cm

Souffleur électrique Stihl



Les acteurs

La gestion du domaine public – communal bien sûr, départemental parfois en fonction des conventions – est un travail d'équipe qui mobilise l'ensemble des services techniques. Pour de nombreuses activités des espaces verts – l'abattage, l'aménagement, ou le fauchage – le service voirie participe aux travaux.

1 directeur des services techniques

1 assistante de direction

1 adjoint responsable des espaces verts et naturels

4 jardiniers (dont 1 agent en inclusion sur un mi-temps depuis 2023)

2 conducteurs spécialisés PL : tractopelle, fauchage, transport

2 agents polyvalents bâtiments



Une passerelle vers le milieu ordinaire du travail



Depuis le 1^{er} juillet 2023, Ermelindo Le Quéré occupe, à temps non complet, un emploi d'adjoint technique pour effectuer des missions d'agent des espaces verts à Plomelin. Depuis 1998, la commune sous-traite une partie de l'entretien de ses espaces verts auprès de l'Esat (établissement et services d'aides par le travail) de Kerneven. La ferme de Kerneven est un établissement spécialisé dans l'accueil d'adultes traumatisés crâniens ou cérébraux-lésés. L'objectif de l'Esat, véritable passerelle entre les établissements de rééducation et le monde de l'entreprise, est de favoriser l'intégration de ses résidents dans le milieu ordinaire du travail.

En 2021, avec l'interdiction de l'emploi de pesticides qui complique l'entretien du cimetière, la Mairie sollicite l'Esat pour le désherbage. Ermelindo Le Quéré décroche alors un contrat à l'issue duquel il est embauché définitivement.

La formation

Les agents sont formés tout au long de leur parcours professionnel. L'exigence du terrain, la sécurité des interventions techniques ou d'urgence, comme la polyvalence demandée obligent à une actualisation permanente et nécessaire des compétences.

Dernièrement, les services ont bénéficié des formations suivantes :

- plantes invasives ;
- droit de l'arbre ;
- analyse visuelle des arbres (photo ci-contre) ;
- formation sauveteur secouriste du travail
- prévention incendie
- signalisation temporaire de chantiers
- habilitation électrique ;
- formation ERP ;
- autorisation de conduite (nacelle et mini-pelle).



GESTION DES ESPACES VERTS ET ENVIRONNEMENT

Patrimoine vert de la commune

La rive droite de l'Odet : des sites d'exception



La villa gallo-romaine de Gorre Bodivit. Le site est entretenu par le service des espaces verts. Depuis une dizaine d'années, des archéologues fouillent ces vestiges pendant trois semaines au mois de juin.



Les thermes gallo-romains du Perrenou (dépendance de la villa).



L'Odet depuis Beg ar Polhoad.





Lestremeur (colombier du XVII^e siècle et four à pain du XIX^e).



Rossulien (la cale et ses deux moulins dont un a été restauré).





Étang du Corroac'h.



Étang de Kerbernez.

Les menhirs

Située non loin du centre-bourg, grâce à ses multiples accès, la vaste pelouse fait office de carrefour vert entre plusieurs quartiers : Goarem ar Menhir, Tingoff, Kerneven et le lotissement de Saint-Philibert en cours de construction. Le parc accueille deux menhirs datant du néolithique et classés aux monuments historiques.

Les parties les plus excentrées sont en tonte raisonnée. Des îlots de narcisses naturalisés fleurissent pendant deux mois au printemps. Le service des espaces verts poursuit sa politique de plantation dans



ce secteur (Toona chinensis, azalées et érables japonais).

Le site a été très touché par la tempête Ciarán, en particulier le chêne centenaire qui cohabitait fièrement à proximité des deux menhirs. La Distillerie des menhirs, en rachetant le bois pour de futurs tonneaux de whisky, prolongera la mémoire de cet illustre chêne.

La chapelle Saint-Philibert



Une vaste pelouse s'étend devant la chapelle de campagne de Saint-Philibert (XVII^e siècle) nichée dans la verdure au bout d'une allée. La chapelle bénéficie d'une toiture et de menuiseries nouvelles depuis 2022.

Le site est tondu par une équipe de l'ESAT de Kerneven.

Chaque année, un pardon s'y déroule au mois de juin. Des bulbes de narcisses y ont été plantés et naturalisent la prairie.



Parcs et aires de jeux



Le parc de Kerguel : 2 ha

Avec son aire de jeux et ses grandes pelouses le site est particulièrement apprécié des familles. Ces dernières années, l'équipe des espaces verts s'est attelée à aérer les différents bosquets et plantations arbustives devenues trop imposantes ou encore à reprendre l'ensemble des tailles nécessaires à l'harmonie du parc.

Derrière les grandes massettes, on peut apercevoir sur le petit étang central, quelques poules d'eau ou des couples de canard colvert. Les massifs longeant la voie hent Kerfram sont paillés régulièrement.

Les allées ont été refaites en 2023. L'année précédente, une ganivelle champêtre avait été posée autour du plan d'eau.

Après le city stade en 2019 (photo ci-dessus), les tables de pique-nique qui ont été installées permettent de profiter de la quiétude du site.

Le parc sert aussi de cadre à des manifestations gratuites pour renforcer le lien social : la F{ai}tes pour l'environnement (photo ci-dessous) dont la troisième édition a eu lieu le 8 juin, un pique-nique citoyen s'est déroulé à l'occasion du 14 juillet en 2021, 2022 et 2023, une séance de cinéma en plein air a été organisée par le foyer des jeunes Plomado l'année dernière.



Espace vert de Kergoff

Situé près de la maison de retraite, il est équipé d'une structure de jeu pour les enfants.



Espace vert du pôle enfance

Cette grande pelouse est agrémentée d'îlots de grandes marguerites (leucanthemum), conservées depuis la première prairie fleurie, ou de narcisses.



Dans les lotissements

Chaque lotissement de la commune possède un espace vert arboré et/ou enherbé. Le service des espaces verts les réaménage progressivement, à l'exemple de celui de Verouri Nevez (photo ci-contre), refait en 2023 à la suite de la réfection de la route des Châteaux à cet endroit.



Le verger de Penn Allée

La commune a fait l'acquisition du verger de Pen Allée en 2014.

Idéalement situé sur un terrain d'1,5 ha. au sud de la commune, il possède plus de 30 variétés de pommiers, mais aussi plusieurs variétés de néfliers, pêchers, pruniers, châtaigniers, cerisiers, noisetiers, noyers ou poiriers.

L'objectif est d'en faire un lieu de conservation (préservation des variétés locales), pédagogique (écoles, ateliers horticoles et nature), participatif et citoyen (cueillette, production du jus de pomme destinés aux manifestations communales), attractif (faire connaître la commune).

Entretien

Après un premier temps consacré au débroussaillage, la taille des arbres fruitiers est désormais assurée par deux agents du service des espaces verts. Un important travail de taille a été effectué en 2024 afin de relancer la production fruitière.

Tous les ans, depuis 2015, la Fête de la pomme a lieu au verger en octobre.

Le centre social Ulamir e Bro Glazik y organise des animations sur la biodiversité à destination des familles et des tout-petits.

En 2018, trois ruches ont été installées dans le cadre d'un partenariat, d'abord avec l'Abeille finistérienne, puis avec un apiculteur amateur de la commune en 2021.



Stratégie d'aménagement et communication

La population est associée aux projets de la municipalité par des réunions de quartiers organisées à la fois pour recueillir les doléances des habitants comme pour présenter des projets d'équipement ou d'aménagement.

Un suivi régulier des contacts est assuré par une équipe de quartier. Des panneaux d'affichage sont disséminés sur la commune et véhiculent l'information municipale. Les agents de terrain sont également amenés à la remonter ou à la diffuser. Depuis juillet 2020, la commune communique aussi via l'application gratuite pour smartphone Citykomi (plus de 1 760 abonnés à ce jour).



Les catégories d'entretien

Espaces naturels (bois communaux, étang, sentiers, verger, talus) : taille et tonte raisonnées, fauchage de deux à six fois par an en fonction des besoins.

Espaces champêtres (Lestremeur, Menhirs, Saint-Philibert) : souvent avec un petit patrimoine bâti, 8 tontes par an en mulching.

Espaces verts d'agrément (lotissements, ronds-points) : tonte régulière 10 à 12 fois par an en mulching, massifs d'arbres et d'arbustes, vivaces.

Espaces verts horticoles (centre-bourg) : tonte très régulière 15-20 par an, en ramassage, massifs bêchés et paillés, découpe de bordures 2 fois dans l'année, fleurissement saisonnier, désherbage manuel des allées, taille raisonnée, amendement, fertilisation.

Terrains de sport : tonte très fréquente (35 par an) en ramassage ou mulching, aération, décompactage, défeutrage, fertilisation, arrosage automatique

Cimetière : tonte très régulière 15-20 par an, mulching ou ramassage, massifs bêchés, taille 2 fois par an, traitement avec des produits de bio contrôle.

Voirie : rotoflage 3 passages par an, 3 secteurs.



L'action en faveur de l'arbre

La commune poursuit son travail de préservation et de régénérescence des espaces boisés avec l'aide de l'ONF, partenaire privilégié pour l'expertise et la bonne conduite des chantiers.

Les espaces de promenade ont été grandement sécurisés depuis 2013 avec l'abattage des arbres présentant des risques sanitaires avérés (notamment les châtaigniers atteints d'un chancre). Un travail de sensibilisation vers la population est répété chaque automne, à la chute des feuilles, pour une plus grande tolérance.



En milieu urbain, la commune est de plus en plus attentive aux conditions de plantation des jeunes arbres, afin de ne pas reproduire les erreurs passées : enrobé soulevé, fosse trop petite, proximité des habitations. Plasenn Crymych, des fosses de plantation ont ainsi été aménagées en 2020 afin de végétaliser le parking central de la commune et lutter contre l'imperméabilisation des sols.





Séquoia près des thermes gallo-romains.

La vente de bois

Chaque année une vingtaine de lots de bois destinés à la vente est listée par le technicien de l'ONF. Cette vente permet de financer notamment les nouvelles plantations.

Principales essences plantées dans les espaces verts : Noyer, Pommier, Cerisier, Acer Negundo.

Les talus sont également plantés selon une trame bocagère durable : Érable champêtre, Sureau, Charme, Fusain d'Europe, Viorne, Troène.



Bocage et talus

Le service des espaces verts, avec le soutien du Sivalodet, participe au programme Breizh bocage qui vise à reconstituer et entretenir le maillage bocager pour réduire les arrivées de matières organiques dissoutes dans les cours d'eau.

À Lestremeur, un talus planté de 400 m. de long a été aménagé en décembre 2017 et un autre à Kerbernez.



Les arbres remarquables de la commune

Qu'ils se trouvent sur le domaine public ou privé, la forêt ou le bocage, les arbres remarquables de la commune sont à valoriser. Un inventaire établi par la Région permet déjà de localiser ce patrimoine naturel. A l'avenir, des actions de mise en valeur, de sensibilisation et de découverte seront à renforcer pour mieux diffuser ce patrimoine. Il conviendra aussi de le compléter par un projet d'arboretum accessible sur internet et par QR code, intégrant les petits arbres d'ornement plus spécifiques aux quartiers.

Enfin, certains arbres bénéficient d'une protection du fait de l'inscription d'un talus au PLU. Les objectifs sont que tout un chacun puisse observer, connaître « son » arbre et le protéger en conséquence.



Nom vernaculaire	Nom scientifique	Hauteur	Localisation
Araucaria	<i>Araucaria araucana</i>	12 m	Lycée de Kerbernez
Aulne lacinié	<i>Alnus laciniata</i>	18 m	Lycée de Kerbernez
Châtaignier	<i>Castanea sativa</i>	16 m	Pérennou
Ginkgo	<i>Ginkgo biloba</i>	12 m	Pérennou
Magnolia à grande fleur	<i>Magnolia grandiflora</i>	12 m	Lycée de Kerbernez
Peuplier (photo ci-dessus)	<i>Populus sp.</i>		Lestremeur
Platane	<i>Platanus sp.</i>	25 m	Pérennou
Séquoïa toujours vert	<i>Séquoia sempervirens</i>	10 m	Pérennou
Tilleul à petites fleurs	<i>Tilla cordata</i>	15 m	Lycée de Kerbernez

FOCUS

Une naissance, un arbre 2020-2024

Depuis 2021 (report des naissances de 2020 suite au Covid), la Municipalité a lancé l'opération «Une naissance, un arbre» sur une parcelle de 2 hectares située dans la partie sud de la commune, non loin des sentiers de l'Odet et de l'anse de Meilh Mor.

L'objectif de cette initiative est de célébrer d'une façon originale et marquante la naissance d'un enfant en lui permettant de parrainer un arbre qu'il verra grandir.

Ainsi, plus de 100 arbres ont été plantés depuis l'origine de l'opération présentant des essences variées : chêne sessile, hêtre, érable champêtre, if, mélèze d'Europe, pin maritime, alisier torminal. À terme, le site a vocation à devenir un lieu de promenade et d'accueillir un projet de verger dans le bas du vallon.



FOCUS

Plantation de Ti Pinn, 2023-2024

Suite aux attaques du dendroctone sur les essences résineuses (épicéa et sapin pectiné), une coupe sanitaire a été réalisée en 2019.

Afin de compléter la régénération naturelle, 600 arbres seront plantés d'ici fin 2024. 300 chênes sessiles, essence de bois noble, et 300 autres (alisier torminal et néflier) pour leur aspect mellifère.

Les enfants du Plomaction (le club citoyen de la commune), touchés par la tempête Ciaran, seront associés à la deuxième phase de la plantation.



Tempête Ciaran

Comme une bonne partie de la Bretagne, Plomelin a été fortement impactée par la tempête qui a sévi dans la nuit du 1^{er} au 2 novembre 2023. laissant derrière elle un paysage et des boisements meurtris.

La tempête aura sollicité durablement les services techniques communaux pour ouvrir les routes, sécuriser les sentiers, dégager les réseaux télécom. Solidaires, des associations et des particuliers ont aidé à remettre en état les sentiers de la commune.



Le fleurissement

Stratégie et trame paysagère



Si l'attractivité des bords de l'Odet est un atout exceptionnel pour la commune, le fleurissement du centre-bourg et de ses différents quartiers est une préoccupation permanente pour la commune afin d'offrir un cadre de vie chaleureux à ses habitants.

Décliné autour de trois pôles forts (annuelles-bisannuelles, arbustes-vivaces, prairies et bulbes), la commune propose un fleurissement pérenne tout au long de l'année.

Nous tenons compte pour cela de l'identité paysagère du territoire,

marquée par un fort maillage agricole et bocager, présent jusqu'aux « portes d'entrée » du bourg. Le fleurissement s'est adapté à cette configuration avec des prairies fleuries et bulbes implantés en périphérie, tandis qu'un fleurissement plus horticole se dessine à l'approche du centre (rond-point, église, mairie).



Fleurissement saisonnier

Au gré des saisons, la ville renouvelle son décor floral autour de :

- sept massifs ;
- deux ronds-points ;
- une quinzaine de jardinières fixes.

Le fleurissement se compose de bisannuelles au printemps puis d'annuelles l'été et de chrysanthèmes à l'automne. Un soin particulier est apporté à l'embellissement, il s'agit d'égayer les points stratégiques de la commune : entrée de ville, mairie, église, établissements commerciaux.

L'été les jardinières hors-sol (suspensions et balconnières) viennent compléter l'ensemble du dispositif :

- sept bacs de fleurissement ;
- six jardinières demi-lune pour l'église ;
- 22 balconnières pour murets et rambardes.



Budget de fleurissement annuel

Le service des espaces verts s'adapte aux nouvelles orientations budgétaires réclamées par le contexte économique. Sur le budget de fonctionnement la part allouée au fleurissement annuel est stable depuis 2016 :

- compositions moins chargées ;
- utilisation de vivaces laissées plusieurs saisons (cinéraire, érigeron, gaura, graminées, etc.) ;
- plantes structurantes plus volumineuses ;
- commandes au plus près des besoins.



La Commune a procédé en 2017 à l'achat de sept bacs de fleurissement et deux en demi-lune avec réserve d'eau, en remplacement des anciennes qui n'en disposaient pas. De couleur gris anthracite, elles s'intègrent parfaitement à l'environnement minéral, tout en mettant en valeur la plante.

Sept bacs de fleurissement en demi-lune ont été achetés pour l'église.

Thématique, formes et couleur

Durant l'année, la prise de notes, des croquis et des esquisses, ou encore l'inspiration du moment, viennent alimenter la réalisation des compositions des massifs. Les thématiques chromatiques, les plantes structurantes et les feuillages texturés offrent une large palette pour la composition. S'il n'y a pas de thématique à proprement parler, le fleurissement intègre des éléments de décoration réalisés pour la Fête de la musique, le Mondial pupilles et les fêtes de fin d'année.



Les orientations et le choix des plantes sont déterminés par :

- l'exposition des massifs ;
- un renouvellement maximum par rapport aux années précédentes ;
- la résistance des plantes ;
- l'intégration de vivaces.

Le paillage est composé de coque de cacao et de chanvre.

Le fleurissement de vivaces

Lors de chaque conception ou rénovation de massif, le service des espaces verts privilégie la plantation de vivaces, couvre-sols ou rosiers en accompagnement des arbustes et arbres.

Au-delà de 20 ans, et au regard des critères d'entretien, de vieillissement des plantations, de l'évolution des techniques, mais aussi des modifications urbanistiques, il convient de revoir ces massifs.



FOCUS

Nouvelle entrée de ville : le rond-point de Pont Prenn

Le rond-point dit de Pont Prenn, situé à l'entrée ouest de la ville, a été aménagé en juin 2024 par la société Couleur paysage.

L'installation prochaine de l'entreprise sur la commune a permis de créer un partenariat original – sur la base d'un mécénat – afin d'embellir cet axe stratégique.



FOCUS

Jardin public (en cours de création)

Le chantier d'aménagement du jardin public du centre-bourg aura duré plus d'un an pour offrir aux Plomelinois un jardin arboré et nourricier, inspiré du jardin des simples. Carrés potagers, fruitiers en palmette et à baies, permettront aux visiteurs d'associer détente et plaisir gourmand. Le site a vocation à accueillir des animations autour de la nature : apiculture, tressage de structure en osier, etc.



Prairies fleuries et bulbes de printemps

Depuis bientôt dix ans, la commune réalise de grands ensembles de prairies fleuries sur les espaces verts (maison de retraite, parc de Kerguel, prairie de Pont-Prenn, carrefours). Elles peuvent aussi être semées lors des travaux d'aménagement ; offrant, en plus de « nettoyer » la terre, l'avantage d'un fleurissement jusqu'à fin septembre. Les mélanges fleuris sont sélectionnés pour leur propriété mellifère.

Les bulbes de narcisses qui apparaissent au printemps, assurent un fleurissement champêtre tout au long de l'année. Une fois naturalisés, les bulbes offrent de grandes taches lumineuses dans des variétés de jaune.

Plantation de bulbes : pôle enfance, carrefours de Kroas Kermel - l'Avantage et du Leurré, les Menhirs, parking de la Mairie.



Gestion ornementale et développement durable

Partenariats

L'action de la commune pour l'environnement se décline sur plusieurs axes et avec plusieurs interlocuteurs, dont l'Office national des forêts (ONF) pour les espaces boisés et le Syndicat intercommunal de la vallée de l'Odet (Sivalodet) pour la gestion de l'eau et des zones humides.

La Municipalité poursuit son projet d'aménagement et ouvre régulièrement de nouveaux tronçons qui viennent s'inscrire dans la cohérence des circuits de randonnées existants.

La Commune travaille avec le Département, la Ligue de protection des oiseaux, Bretagne vivante pour les espaces naturels sensibles référencés. Régulièrement, des zones de protection biotope sont mises en place afin de garantir l'équilibre biologique des milieux, comme l'anse de Combrit par exemple.



Paillages

Tous les massifs de la commune sont paillés pour éviter l'évapotranspiration ou le désherbage trop fréquent. Le service des espaces verts utilise plusieurs paillages, adaptés en fonction des plantes et situations.

Pour les massifs d'annuelles, ce sont des paillis facilement dégradables : coque de cacao, lin ou chanvre. Pour les massifs d'arbustes on privilégie les copeaux naturels (feuillus ou résineux en veillant à l'équilibre du Ph des sols). La commune se fournit en copeaux auprès d'entreprises locales.

Les bâches tissées, lorsqu'elles sont employées, sont désormais biodégradables (système *brown cover* en fibre de maïs).

Le paillage minéral est employé parcimonieusement pour des raisons de contraintes d'entretien et de coût.



Ressource en eau

La commune dispose de plusieurs citernes de récupération d'eau de pluie (30 000 m³ au total). Elles permettent l'arrosage des terrains de football, des massifs et des jardinières l'été.

On privilégie un arrosage nocturne ou tôt le matin pour éviter les déperditions hydriques.



FOCUS

Les noues

Au lotissement de Pont-Prenn ou dans le projet Saint-Philibert (photo ci-dessous), la commune profite des nouveaux aménagements pour limiter les réseaux d'eau pluviale au profit de leur écoulement naturel. Un traitement paysager adapté au milieu humide est favorisé. Les services techniques collaborent alors étroitement avec les sociétés d'aménagement (Safi puis Finistère habitat) pour parfaire cette trame végétale.



Démarche phytosanitaire

Depuis 2013, l'ensemble des massifs, pelouses et plantes ne sont plus traités chimiquement. Les fertilisations, amendements ou traitements sanitaires (contre les pucerons) sont d'origine naturelle : savon noir et huile de lin.

Les jardiniers n'hésitent pas à sensibiliser les riverains ou à renseigner sur nos méthodes alternatives. Binette, désherbeur mécanique ou thermique sont les moyens d'actions pour préserver la faune, la flore et l'eau.



FOCUS

Cimetière

Le cimetière Saint-Félix a quant à lui bénéficié d'un aménagement en 2022 afin d'en faciliter l'entretien. Les allées principales ont été goudronnées, du gazon a été semé et des bancs colorés installés.



Fauchage raisonné des talus et des accotements

La préservation de la biodiversité passe par un modèle de fauchage raisonné des talus et des accotements. Le service des espaces verts suit ainsi les préconisations en matière de hauteur de coupe, comprise entre 8 et 10 cm pour éviter :

- les projections de cailloux et l'usure du matériel ;
- la repousse trop rapide de l'herbe ;
- l'aspect pelé ;
- l'érosion des flancs de talus.

Chaque année, un calendrier rigoureux est suivi (fauchage au printemps, puis en été) tout en gardant une flexibilité si les conditions sont particulièrement favorables à la pousse des herbacées. Ce travail, permet à la commune de se revêtir dès le mois de mars et jusque dans l'été d'une flore sauvage particulièrement riche : stellaire, compagnon rouge (*Silene dioica*), marguerite, digitale, fougère, oseille, nombril de vénéus ou orchidée sauvage.



Lutte contre les plantes invasives et les nuisibles

Plomelin n'échappe pas au phénomène de dissémination de plantes invasives ou potentiellement invasives. Une liste établie avec l'aide des différents partenaires (ONF, Sivalodet, Fredon) permet d'en limiter l'impact et de mettre en place un plan de gestion de lutte.

Des actions d'arrachage de laurier palme, fortement présent dans les bois, sont régulièrement menées, avec appel à des entreprises spécialisées dans le débardage à cheval. Nous limitons ainsi le tassement des sols et préservons le biotope. La Renouée du Japon, L'Impatiens de L'Himalaya, la Myriophylle du Mexique, le Rhododendron Pontic, le Raisin d'Amérique sont également surveillés et arrachés.

Un agent a été sensibilisé et formé aux méthodes de lutte contre la flore invasive.

Le frelon asiatique était encore récemment peu présent sur la commune mais son développement est observé depuis trois ans. Après un recensement des nids et la réalisation d'une cartographie, le service des espaces verts a disposé sur la commune des pièges dès 2016 afin de capturer les reines. Enfin, la commune distribue gratuitement des pièges aux habitants qui en font la demande. Nous espérons ainsi limiter la propagation de cet insecte.

Cadre de vie et embellissement

Décorations

Le service des espaces verts réalise ponctuellement des décors pour les manifestations organisées sur la commune : les décorations place de la mairie pour les fêtes de fin d'année, le marché de Noël, la Fête de la musique ou le Mondial pupilles.



Tour du bourg

La culture est parfois tout proche sans que nous le réalisions. En 2023, un **parcours de découverte du patrimoine et des lieux insolites** de la commune en commençant par le bourg a été élaboré.

Des **plaques explicatives** avec des textes en trois langues (français, breton et anglais) ont été installées.



Collages urbains

En partenariat avec l'association *Kenleur*, la Région et la Commune, le cercle celtique *Milinerien Ploveilh* s'est lancé dans un projet de grands collages urbains.

Installés en juillet 2022, des agrandissements colorisés de vieilles photos de Plomelinois en costume traditionnel ont décoré une dizaine de pignons et de murs du centre-bourg.

Éphémères, ces collages ont disparu au bout de quelques mois d'exposition aux éléments.



Sport et promenade

Les aménagements effectués permettent aux Plomelinois et aux visiteurs de profiter d'un cadre environnemental exceptionnel pour se livrer à des activités sportives ou se promener en famille.

Plusieurs circuits sont ainsi proposés à travers des topo-guides consacrés à la randonnée ou au VTT. En 2015, les circuits bleus initiés par l'agglomération et destinés à un public familial ont vu le jour. Les trois circuits de Plomelin se trouvent dans le topo-guide édité à cette occasion, *Balade et vous... dans Quimper Communauté*.

Une signalétique des sentiers de randonnée a été installée sur la commune. Elle permet de mieux mettre en valeur l'offre pédestre et ainsi d'inciter touristes et habitants à la balade.

L'association sportive *Courir ensemble* à Plomelin, organise chaque année en octobre un trail particulièrement fréquenté à travers deux circuits (12 km et 24 km) et une randonnée empruntant les sentiers communaux.

Enfin, la commune est un axe majeur pour beaucoup de cyclo-touristes venant de Quimper et désirant rejoindre le littoral et le pays bigouden via la route des Châteaux ou l'ancienne route de Pont-l'Abbé.



Ti Lipig

Dans ce lotissement, les lignes électriques et les autres réseaux ont été enfouis.



Autres actions pour améliorer le cadre de vie

- Réglementation de l’affichage des manifestations
- Signalétique commerciale uniforme
- Effacement des réseaux électriques
- Candélabre solaire
- Mobilier en bois dans les espaces verts mais diminution des poubelles



ANIMATION ET PROMOTION DE LA DÉMARCHE

Le Kannadig, bulletin municipal

Désormais « zéro phyto », la Commune utilise le bulletin municipal pour communiquer autour des actions du service des espaces verts. C'est un vecteur indispensable pour sensibiliser autour des bonnes pratiques environnementales ou expliquer les différentes démarches alternatives utilisées par les employés municipaux.

D'une parution mensuelle, il met en avant les principaux chantiers, les actions pédagogiques menées par les écoles ou la médiathèque. Il est distribué à tous les Plomelinois et partenaires. Existe aussi en ligne via le site internet de la mairie, www.plomelin.bzh

Parallèlement, a été mis en place l'application Citykomi pour diffuser les informations municipales en temps réel.



Fête de la pomme



personnes extérieures à la commune, en moyenne. Une cueillette citoyenne des pommes du verger a également lieu. La présence d'un pressi-mobile lors de cette journée permet de produire 700 litre de jus de pomme destinés aux besoins des manifestations communales.

Créée en 2015, la Fête de la pomme est organisée chaque année en octobre au verger de Penn Allée. Cette manifestation est l'occasion de fédérer les énergies locales et de rassembler un maximum de partenaires associatifs pour promouvoir la nature et le lien social.

Les animations proposées autour d'ateliers thématiques tels que greffe, taille des fruitiers, compostage, photographie, cuisine, nature, etc. attirent plus de 300 visiteurs, Plomelinois et



Concours des jardins fleuris

Chaque année, la commune participe au concours des jardins fleuris. C'est l'occasion de mettre en avant la fibre verte des nombreux jardiniers amateurs qui contribuent à embellir Plomelin.

Des jardins privés, la maison de retraite Ti Gwen, la Distillerie des menhirs sont régulièrement primés au concours intercommunal.

La remise des prix se déroule en octobre lors de la Fête de la pomme.



Jardin ouvert

Tous les deux ans, les jardiniers pratiquant le jardinage au naturel, ouvrent gratuitement leurs portes aux visiteurs.

Espace Jean-Charles Perazzi

Ancien journaliste, auteur de livres sur le jardinage au naturel, jamais avare de ses conseils, Jean-Charles Perazzi, décédé en 2021, était une figure de la commune. Pour lui rendre hommage, son nom a été donné aux jardins familiaux géré par l'association des Jardins de la source sur un terrain communal.



Moulin de Rossulien

Le moulin de Rossulien est répertorié sur la carte de Cassini datant de 1750. À l'origine, il s'agissait d'une usine destinée à la mouture de blé. Le bâtiment actuel présente une surface de 115 m² au sol tandis que le terrain fait 2 500 m². Il a été acquis par le département du Finistère en 1985 et des travaux de sauvegarde ont ensuite été effectués.

Le moulin fonctionne à la force hydraulique et broie le blé avec des meules à l'ancienne. Le blé sélectionné localement à Quimper produit de la farine de blé de type 80 ou de blé complet de type 150.

Le service des espaces verts communaux entretient l'extérieur du site. L'association des Meuniers de Rossulien y organise plusieurs fois par an des événements avec animations, visites, vente de produits locaux : Fête du printemps (vers le 20 mars), Fête nationale des moulins (juin), Journées du patrimoine (septembre), marché de Noël (fin novembre).



Fête du jardin

La maison de retraite Ty Gwen a participé plusieurs fois à l'opération nationale Fête au jardin. A cette occasion, le parc et l'ensemble des jardins sont accessibles aux visiteurs.

L'établissement possède une petite parcelle gérée par éco-pâturage avec trois moutons d'Ouessant.



Fête des plantes à Kerbernez

Le lycée horticole de Kerbernez qui dépend de la Fondation Massé-Trévidy organise chaque année une fête des plantes.

L'édition 2024 s'est tenue le 20 mai.



Portes ouvertes de l'ESAT de Kerneven

Pendant un mois au printemps et deux week-ends avant la Toussaint, les serres sont ouvertes au public.

C'est l'occasion de découvrir le site de production des fleurs qui embellissent les espaces verts de la commune et de faire des achats de plants à des prix raisonnables.



Sur les chemins de l'été

De juin à août, Quimper Bretagne Occidentale organise des soirées de découverte des paysages, de la faune et de la flore dans les communes de l'agglomération.

À Plomelin, sont proposées une balade thématique dans les environs du lycée de Kerbernez, animée par un professeur de gestion des milieux naturels et de la faune, une randonnée avec l'Amicale laïque et une promenade en breton sous l'égide de l'association *Brezhoneg e Ploveilh*.



Les animations péri-scolaires

Des activités de jardinage sont proposées par le service enfance - jeunesse.

Un potager a été aménagé au service périscolaire du Pôle enfance. Encadrés par les animateurs, les enfants sont sensibilisés aux techniques alternatives (paillage), aux économies d'eau, à la gestion raisonnée des adventices, au compostage.

L'espace jeunes Plomado a fabriqué des bacs à fleurs pour la maison de retraite.



ET DEMAIN

Aménagement en régie

Parking de la Place Crymych (photo ci-contre)

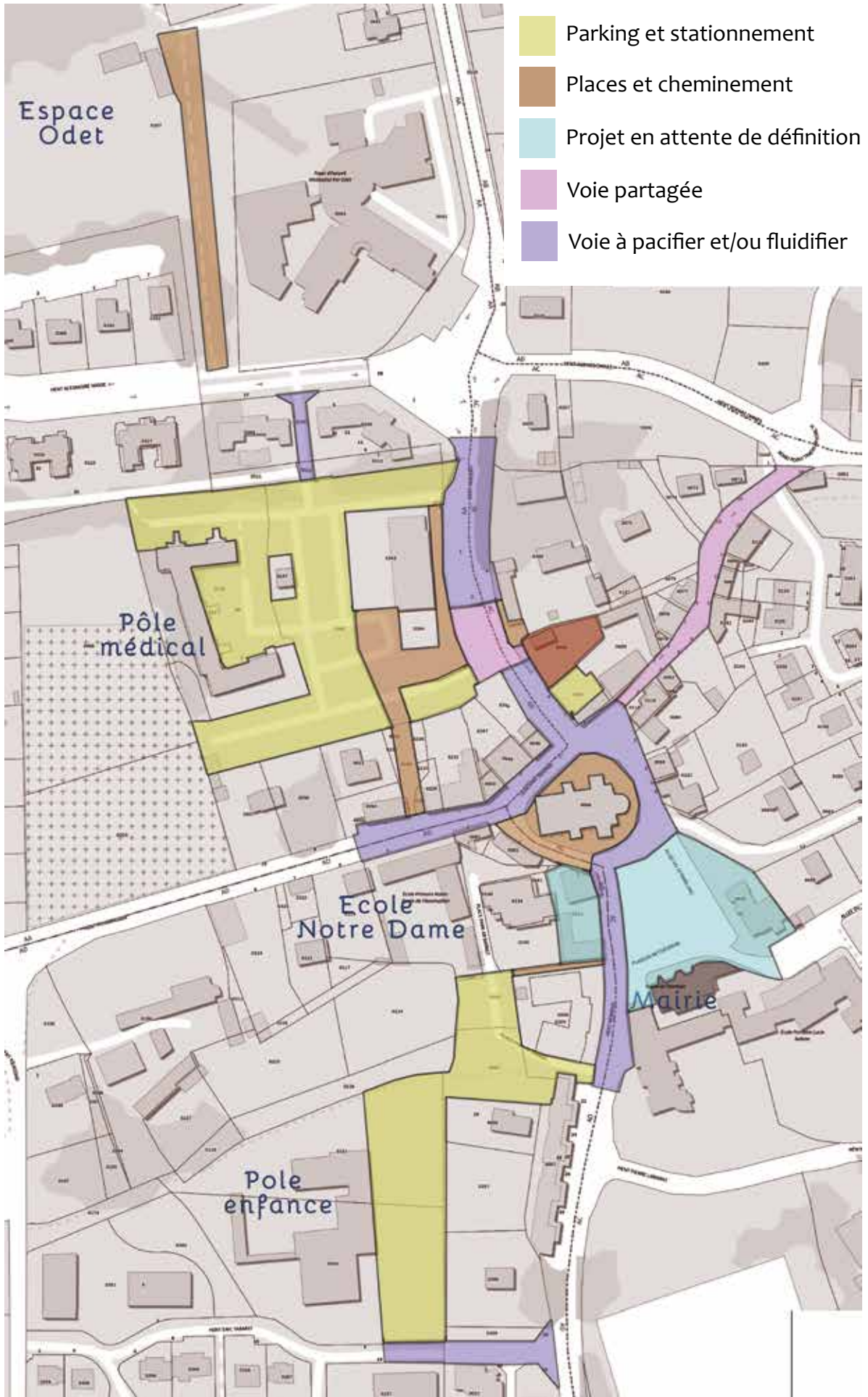
L'ancien parking de la place Crymych a été rénové en régie communale en 2020-2021. L'aménagement devait répondre à deux problématiques liées au sens de circulation du parking, ainsi qu'à une végétalisation de cette ancienne dalle bitumée.

La conception a été pensée et réalisée par les services techniques. Fosses de plantation calibrées sous forme d'îlots végétalisés, essences résistantes en milieu urbain et la place accordée aux piétons permettent de créer un lieu plus agréable à vivre en coeur de bourg.



Projets en cours

- Poursuite de l'aménagement des quartiers de Saint-Philibert
- Aménagement d'un Jardin public en centre bourg : à la demande de la municipalité, les services techniques conçoivent actuellement l'étude d'un nouveau jardin public en plein bourg sur une parcelle de 600 m². Le lieu permettra d'y faire une halte afin de découvrir comme dans un jardin de simples, les plantes comestibles, médicinales ou d'agrément...
- Aménagement du centre-bourg : un projet global d'aménagement de la place est en cours d'étude avec le Conseil d'architecture, d'urbanisme et de l'environnement du Finistère (CAUE 29), voir l'esquisse page suivante.



NOS PARTENAIRES

Toutes ces actions pour l'amélioration du cadre de vie et l'embellissement de la commune ne peuvent se faire sans l'appui précieux de nos différents partenaires.



FINISTÈRE MORBIHAN



Meuniers de Rossulien